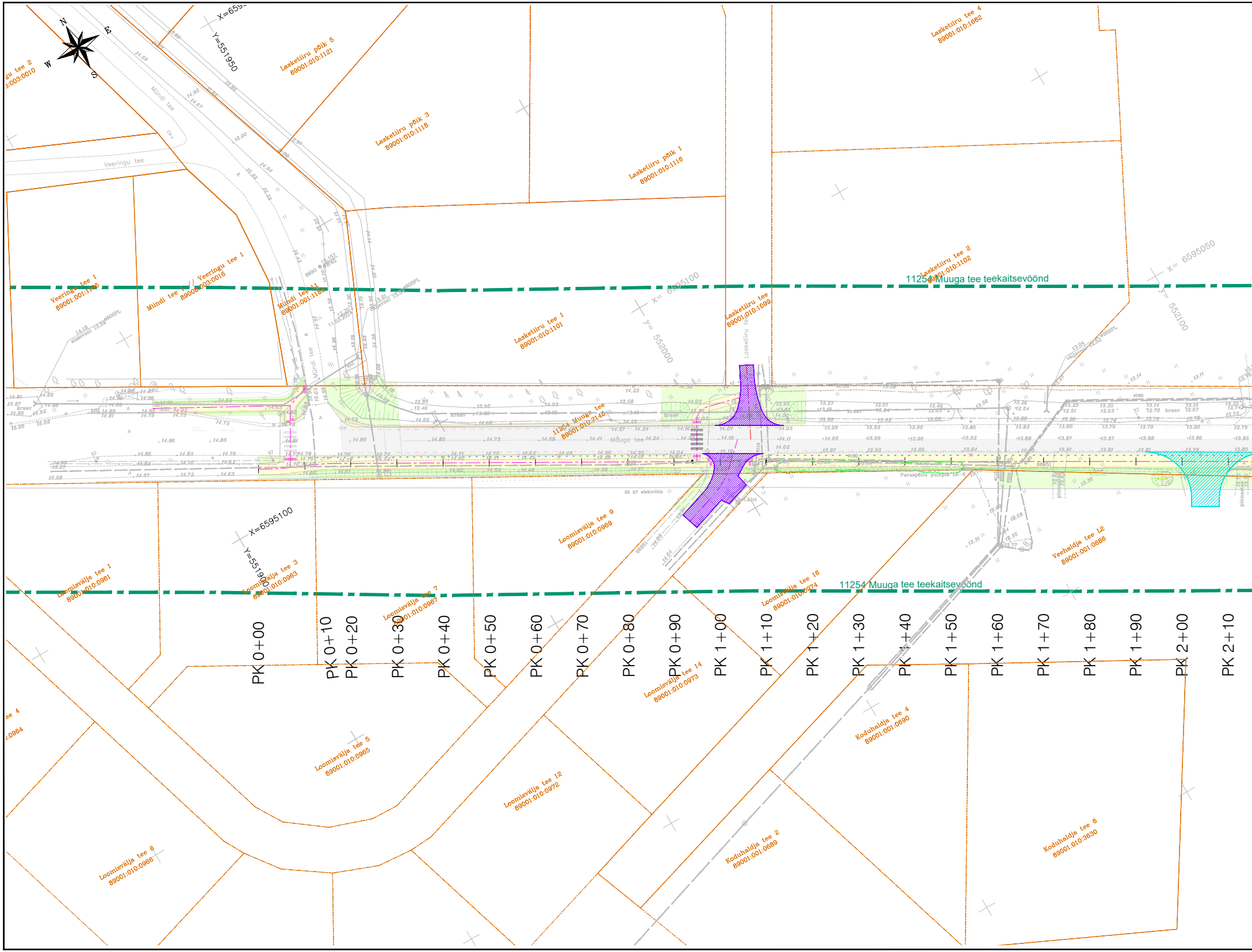
N
E
S
W
X=659
Y=551950
Lasketiiru põik 5
89001:010:1121
Lasketiiru põik 3
89001:010:1118
Lasketiiru põik 1
89001:010:1116
Lasketiiru tee 4
89001:010:1682
Lasketiiru tee 2
89001:010:1102
Lasketiiru tee
89001:010:1099
Lasketiiru tee 1
89001:010:1101
Lasketiiru tee
Mündi tee
Veeringu tee
Veeringu tee 1
89001:001:1195
Mündi tee 1 / Veeringu tee 1
89001:003:0016
Mündi tee 11
89001:001:1189
x= 6595100
y= 552000
x= 6595050
y= 552100
11254 Muuga tee teekaitsevöönd
11254 Muuga tee
89001:010:2145
Muuga tee
kraav
20 kV elektriliin
Paraspõllu pumpla
X=6595100
Y=551900
Loomisvälja tee 1
89001:010:0961
Loomisvälja tee 3
89001:010:0963
Loomisvälja tee 7
89001:010:0967
Loomisvälja tee 9
89001:010:0969
Loomisvälja tee 16
89001:010:0974
Veehaldja tee 12
89001:001:0686
11254 Muuga tee teekaitsevöönd
PK 0+00
PK 0+10
PK 0+20
PK 0+30
PK 0+40
PK 0+50
PK 0+60
PK 0+70
PK 0+80
PK 0+90
PK 1+00
PK 1+10
PK 1+20
PK 1+30
PK 1+40
PK 1+50
PK 1+60
PK 1+70
PK 1+80
PK 1+90
PK 2+00
PK 2+10
Loomisvälja tee 14
89001:010:0973
Koduhaldja tee 4
89001:001:0690
Loomisvälja tee 5
89001:010:0965
Loomisvälja tee 12
89001:010:0972
Loomisvälja tee 6
89001:010:0966
Koduhaldja tee 2
89001:001:0689
Koduhaldja tee 6
89001:010:3630

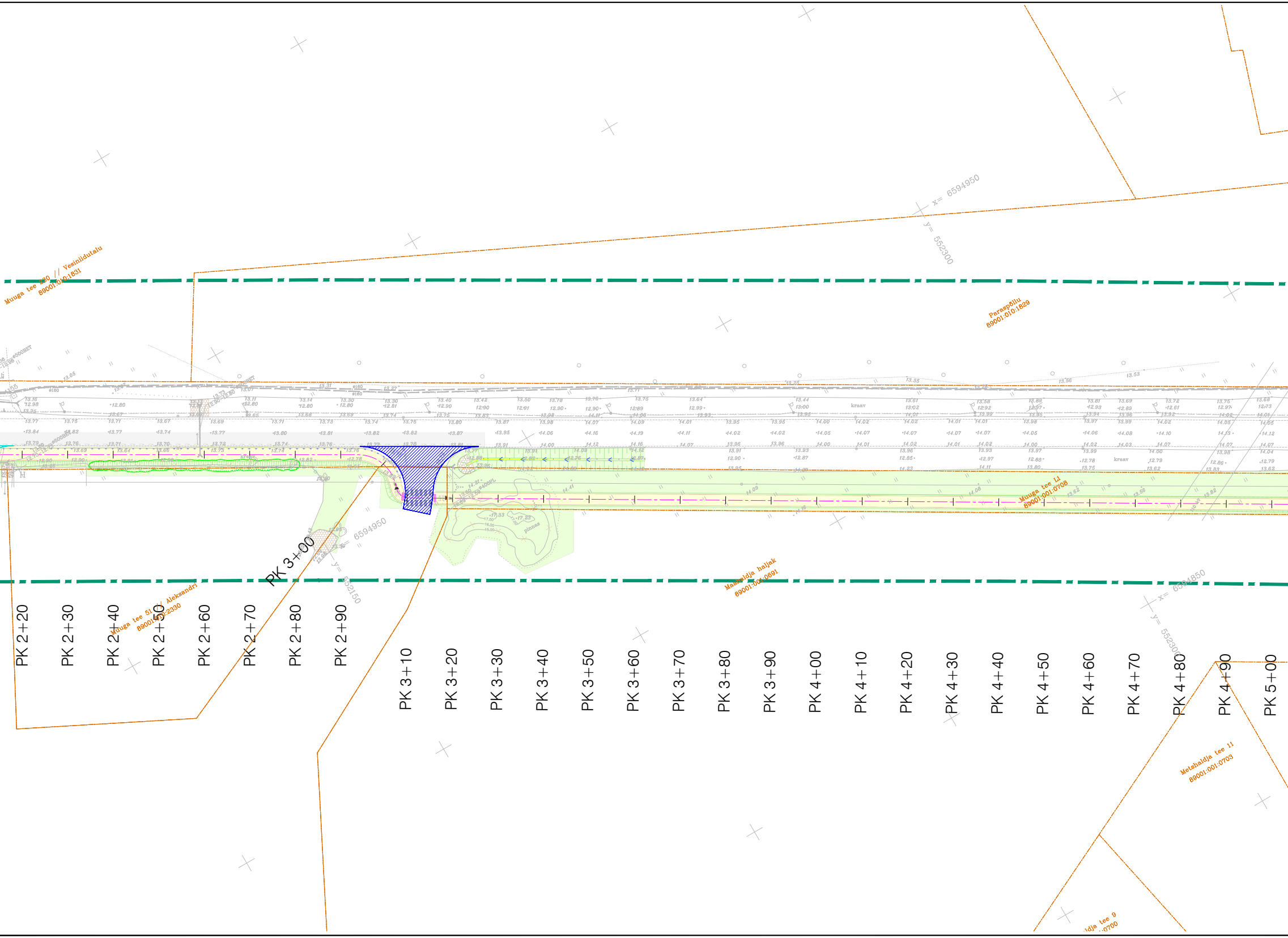
x= 6594950
y= 552300
Muuga tee 280 // Vesiniidutalu
89001:010:1831
Paraspõllu
89001:010:1829
Muuga tee L1
89001:001:0708
kraav
pinnas
PK 3+00
x= 6594950
y= 552150
Maahaldja haljak
89001:001:0691
x= 6594850
y= 552300
Muuga tee 51 // Aleksandri
89001:010:2330
Metshaldja tee 11
89001:001:0703
PK 2+20
PK 2+30
PK 2+40
PK 2+50
PK 2+60
PK 2+70
PK 2+80
PK 2+90
PK 3+10
PK 3+20
PK 3+30
PK 3+40
PK 3+50
PK 3+60
PK 3+70
PK 3+80
PK 3+90
PK 4+00
PK 4+10
PK 4+20
PK 4+30
PK 4+40
PK 4+50
PK 4+60
PK 4+70
PK 4+80
PK 4+90
PK 5+00

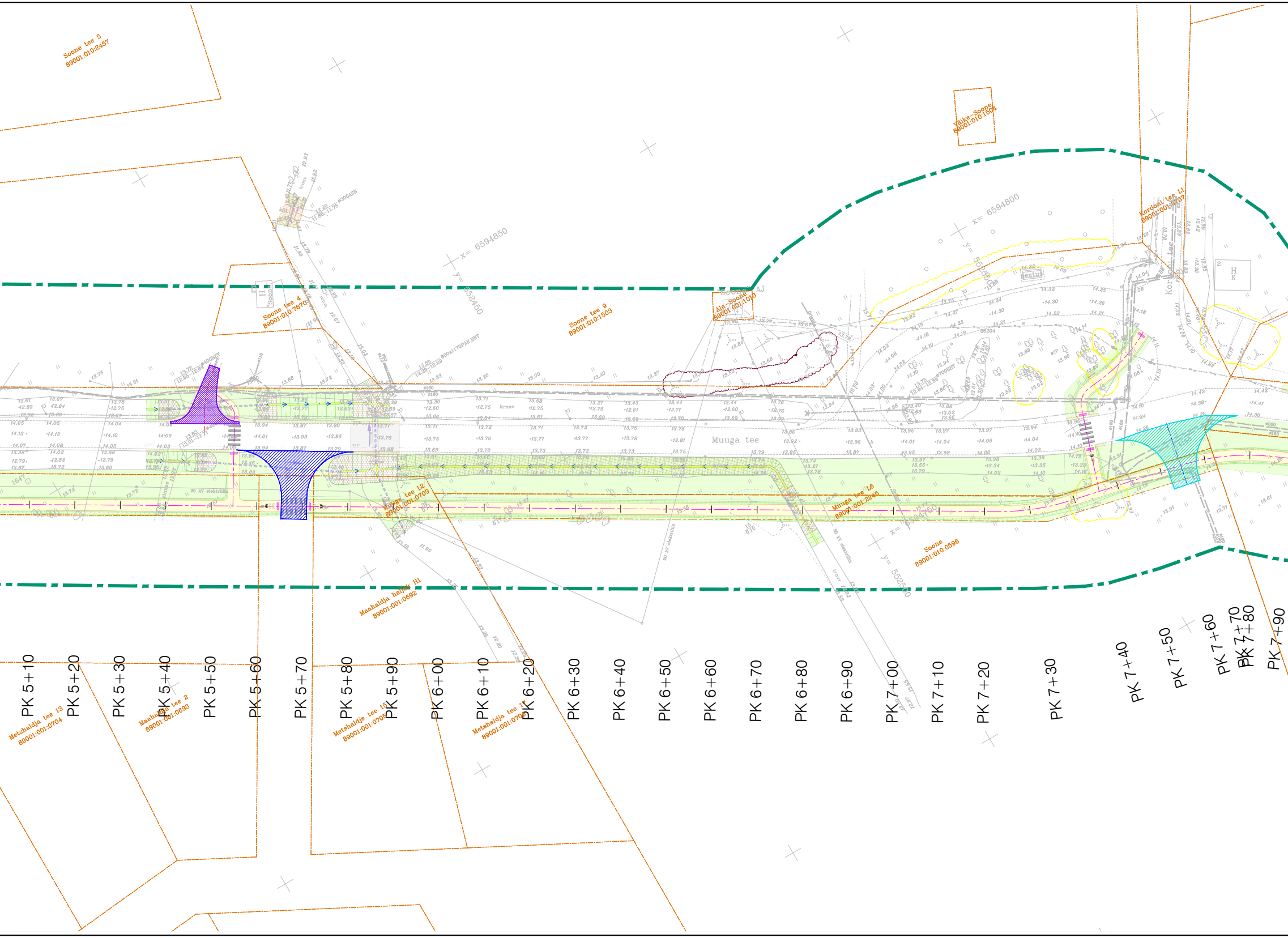
Soone tee 5
89001:010:2457
Soone tee 4
89001:010:7670
Soone tee 9
89001:010:1503
Väike-Soone
89001:010:1504
Ala-Soone
89001:001:1013
Kordoni tee L1
89001:001:0737
Kordoni tee
x= 6594850
y= 552450
x= 6594800
y= 552550
x= 6594750
y= 552500
Muuga tee
Muuga tee L2
89001:001:0709
Muuga tee L6
89001:001:2245
Soone
89001:010:0596
Maahaldja haljak H1
89001:001:0692
Metshaldja tee 13
89001:001:0704
Maahaldja tee 2
89001:001:0693
Metshaldja tee 15
89001:001:0705
Metshaldja tee 17
89001:001:0706
20 kV elektriliin
kraav
peatus
ø300ASB
800x1170PAE,BET
ø400BET
ø700BET
PK 5+10
PK 5+20
PK 5+30
PK 5+40
PK 5+50
PK 5+60
PK 5+70
PK 5+80
PK 5+90
PK 6+00
PK 6+10
PK 6+20
PK 6+30
PK 6+40
PK 6+50
PK 6+60
PK 6+70
PK 6+80
PK 6+90
PK 7+00
PK 7+10
PK 7+20
PK 7+30
PK 7+40
PK 7+50
PK 7+60
PK 7+70
PK 7+80
PK 7+90

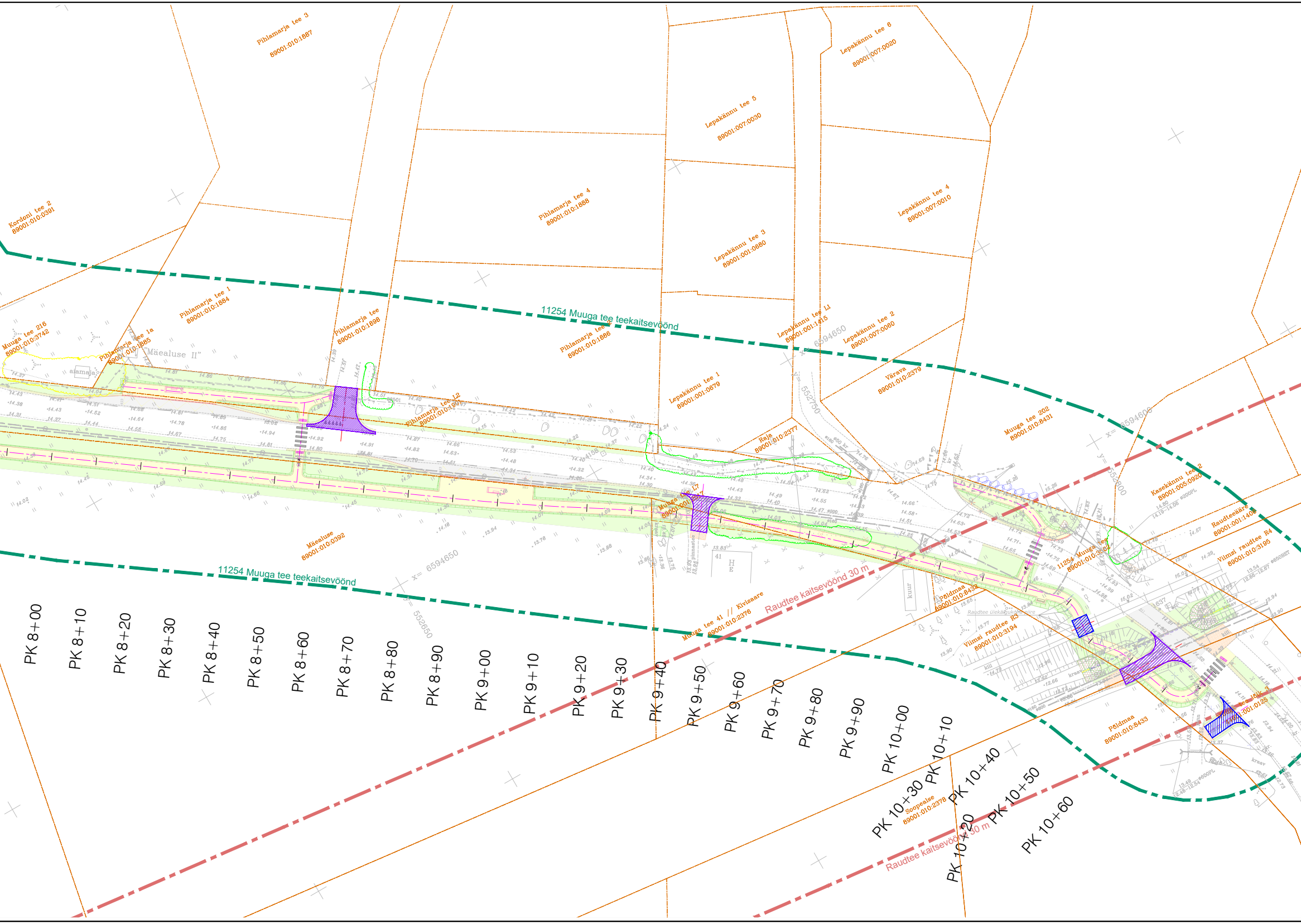
Pihlamarja tee 3
89001:010:1887
Lepakännu tee 6
89001:007:0020
Lepakännu tee 5
89001:007:0030
Lepakännu tee 4
89001:007:0010
Pihlamarja tee 4
89001:010:1888
Lepakännu tee 3
89001:001:0680
Kordoni tee 2
89001:010:0391
Muuga tee 216
89001:010:3742
Pihlamarja tee 1
89001:010:1884
Pihlamarja tee 1a
89001:010:1885
"Mäealuse II"
alajaam
Pihlamarja tee
89001:010:1898
Pihlamarja tee 2
89001:010:1886
11254 Muuga tee teekaitsevöönd
Lepakännu tee L1
89001:001:1415
Lepakännu tee 2
89001:007:0060
Lepakännu tee 1
89001:001:0879
Värava
89001:010:2379
Pihlamarja tee L2
89001:010:1907
Raja
89001:010:2377
Muuga tee 202
89001:010:8431
x= 6594650
y= 552750
x= 6594600
y= 552800
Kasekännu tee 2
89001:005:0920
Raudteeääre
89001:001:1408
Viimsi raudtee R4
89001:010:3195
11254 Muuga tee
89001:010:3607
Mäealuse
89001:010:0392
11254 Muuga tee teekaitsevöönd
x= 6594650
y= 552650
Muuga tee 41 // Kivisaare
89001:010:2376
Raudtee kaitsevöönd 30 m
Põldmaa
89001:010:8432
Raudtee ülekäigukoha piire
Viimsi raudtee R3
89001:010:3194
kuur
kraav
kill
Põldmaa
89001:010:8433
89001:001:0125
Soopealse
89001:010:2378
Raudtee kaitsevöönd 30 m
PK 8+00
PK 8+10
PK 8+20
PK 8+30
PK 8+40
PK 8+50
PK 8+60
PK 8+70
PK 8+80
PK 8+90
PK 9+00
PK 9+10
PK 9+20
PK 9+30
PK 9+40
PK 9+50
PK 9+60
PK 9+70
PK 9+80
PK 9+90
PK 10+00
PK 10+10
PK 10+20
PK 10+30
PK 10+40
PK 10+50
PK 10+60


Kasekännu tee L2
89001:001:1204
Kasekännu tee
89001:005:0
Kasekännu tee 4
89001:005:0910
Kukeharja tee 1
44601:001:0251
Kukeharja te
44601:001:01
Kukeharja tee
Muuga tee
44601:001:
PK 10+70
PK 10+74

TINGMÄRGID

▭	PROJEKTEERITUD SÕIDUTEE ASFALTBETOONKATE
🟨	PROJEKTEERITAV JJT/JT ASFALTBETOONKATE (killustikalus Evaj≥140 MPa)
▨	PROJEKTEERITUD KILLUSTIKKATE
▭	PROJEKTEERITUD TEEPEENAR (KILLUSTIK)
🟩	TAASTATAV-RAJATAV HALJASALA
▨	PROJEKTEERITUD MUNAKIVISILLUTIS
▦	PROJEKTEERITUD EROSIOONITÕKKEMATT (KOOKOSKIUD)
▭	PROJEKTEERITUD RAUDTEEÜLEKÄIGU KATE
▨	PROJEKTEERITUD JJT/JT RISTUMISKOHT (OLEMASOLEV)
▨	PROJEKTEERITUD JJT RISTUMISKOHT (PROJEKTEERITUD)
▨	PROJEKTEERITUD JJT RISTUMISKOHT (PLANEERITUD)
—	PROJEKTEERITUD SÕIDUTEE BETOONÄÄREKIVI (290x150 mm, h=10 cm)
—	PROJEKTEERITUD SÕIDUTEE BETOONÄÄREKIVI (290x150 mm, h=0...1 cm)
—	PROJEKTEERITUD TEESERV
× × × ×	PROJEKTEERITUD PÕRKEPIIRE
┬┬┬	ÜMBERTÕSTETUD PUITLIPPIDEST PIIRDEAED, h=1.5 m
○ ○ ○	PROJEKTEERITUD VÕRKAED h=1.5 m
○ ○ ○	PROJEKTEERITUD TORUPIIRE (OP2, Ø60 mm, h=1.0 m) BETOONALUSEL
- - -	OLEMASOLEV TEESERV
- - -	OLEMASOLEV KATASTRIPIIR
—	RIIGITEE TEEKAITSEVÖÖNDI PIIR
—	RAUDTEE KAITSEVÖÖNDI PIIR
✕	LIKVIDEERITAV OBJEKT
┬┬┬	PROJEKTEERITUD NÕLV
┬┬┬	PROJEKTEERITUD KRAAV VOOLU SUUNAGA
→	PROJEKTEERITUD TRUUP

TINGMÄRGID (Grün-E OÜ, töö nr 150323-1, 2023)

○	ERITI VÄÄRTUSLIK PUU I	▭	ERITI VÄÄRTUSLIKU OBJEKTI KONTUUR
○	VÄÄRTUSLIK PUU II	▭	VÄÄRTUSLIKU OBJEKTI KONTUUR
○	OLULINE PUU III	▭	OLULISE OBJEKTI KONTUUR
○	VÄHEVÄÄRTUSLIK PUU IV	▭	VÄHEVÄÄRTUSLIKU OBJEKTI KONTUUR
○	LIKVIDEERITAV PUU V	▭	LIKVIDEERITAVA OBJEKTI KONTUUR
		▭	KAITSEALUSE OBJEKTI v. VÕÕRLIIGI KONTUUR
		▭	VÄHE TÕENÄOLINE LKV ESINEMISE ALA KONTUUR

MÄRKUSED:

1. Käesoleva joonise koostamisel on aluseks võetud:
   - Maa-ala plaan tehnovõrkudega (Aamos Atlas OÜ, töö nr. 005-G-23, 19.01.2023 ja 26.07.2024)
2. Koordinaadid L-EST 97 süsteemis, kõrgused EH2000 süsteemis
3. Plaanil kujutatud tingmärgid viitavad objekti asukohale, kuid mitte nende tegelikele suurustele looduses.

Infra Projekt MTR nr EEP004290, ELK000145	Infra Projekt OÜ Kummeli tee 94, 11912 Tallinn tel. 56497872 sergei.tunka@gmail.com	Viimsi vald, Metsakasti küla ja Muuga küla Muuga tee jalgratta- ja jalgtee	Kuupäev 10.2024 Mõõtkava 1:500
Tellija	Viimsi Vallavalistus, Nelgi tee 1, Viimsi alevik, tel.: 602 8800	Joonise nimetus TRASSI PLAAN	Staadium PP Töö nr. 121222
Projekteerija	S. Tunka		Joonise nr. TL-2
Vastutav isik	S. Tunka		
Diplomeeritud teedeinsener, tase 7		121222_PP_TL-4.dwg	